







NOTA DE SERVIÇO - SINALIZAÇÃO VERTICAL

TRECHO 07 - PRIMEIRA E SEGUNDA ETAPA			
PLACAS	DIMENSÃO CÓDIGO	QUANTIDADES	
		PLACAS	SUPORTES
SINALIZAÇÃO DE OBRA EM DESVIO			
	Ø 0,80	02	-
	Ø 0,80	01	-
	1,00 x 0,60	02	02
	2,00 x 1,00	02	02
	2,00 x 1,00	01	01
	2,00 x 1,00	02	02

QUANTITATIVOS

1- SINALIZAÇÃO VERTICAL



PLACAS Ø = 0,80	-	3 unid.
PLACAS 1,00 x 0,60	-	2 unid.
PLACAS 2,00 x 1,00	-	5 unid.
SUORTE SIMPLES	-	8 unid.

2 - SINALIZAÇÃO COMPLEMENTAR

BALIZADORES PISCANTES	-	20 unid.
BALIZADORES REFLETIVOS	-	20 unid.
CERCA DE ISOLAMENTO	-	1488 m.

OBSERVAÇÃO:

A sinalização, os suportes e os balizadores da primeira etapa serão reaproveitados na segunda etapa.

REVISÃO	OBSERVAÇÕES	DATA	VISTO
	<div>PREFEITURA MUNICIPAL DE PELOTAS UNIDADE DE GERENCIAMENTO DE PROJETOS - UGP</div>		
P R O J E T O D E M O B I L I D A D E U R B A N A Eduardo Leite - Prefeito Municipal Jair Seidel - Secretário Executivo da UGP			
PROJETO: INCORP CONSULTORIA E ASSESSORIA LTDA.		ARQUIVO: MUDA-07-PESOR02.dwg	
RESPONSÁVEL TÉCNICO: ENGº JOSÉ CARLOS TEIXEIRA TEDESCO CREA: 005546/RS		DATA: MAR/2015	
PROJETO DE SINALIZAÇÃO DE OBRAS		ESCALA: S/E	
TRECHO: ZONA URBANA DO MUNICÍPIO DE PELOTAS/RS		REVISÃO: R02	
Av. DOMINGOS DE ALMEIDA		PRANCHA: 14/14	
NOTA DE SERVIÇO PROJETO DE SINALIZAÇÃO DE OBRAS			